Острова и пункты восточного берега Ладоги.

о-ва.Варпасарет

(горные острова)

Два небольших, но высоких каменистых острова, покрытые хвойным лесом, образуют пролив. Южный вход в пролив преграждает подводная каменная гряда с малыми глубинами. Между островами так же много камней, что видно на фото внизу. Берега островов окаймлены подводными и надводными камнями. При подходе к островам и заходе в пролив надо быть осторожным.
На западном острове, со стороны пролива, есть галечный пляж пригодный для стоянки байдарок, катамаранов и шлюпок. Неплохая стоянка. Дров практически нет. Много земляники.
Судам осадкой в пролив лучше не соваться или быть предельно осторожными. Камни.
Острова служат хорошим ориентиром при подходе к Мантсинсаарскому проливу с северо-запада.

Банка с глубиной 2,3 м лежит в 6,5 кбт к S от островов Варпасарет.
Банка с глубиной 3,8 м расположена в 9 кбт к WSW от западного из островов Варпасарет. С W банка ограждается вехой.
Банки с глубинами 2 и 3,8 м лежат соответственно в 5 кбт к N и в 9 кбт к NW от западного из островов Варпасарет.
К NE от этих банок находятся банки, на которых имеются камни с глубинами 0,4 и 2 м.

о.Ряпой

(Repoluoto)(Реполуотто)

Расположен между о.Мантсинсари и Крестовыми островами. Голая пологая скала, 200 на 150м. На самой высокой точке острова установлен работающий навигационный знак.

До финской войны 1939 года , финны установили на острове два 75мм. орудия, но в последствии их сняли. Совершенно непонятно как, на этой скале, которая заливается в шторм можно жить гарнизону батареи. На местности следов батареи не обнаруженно. Вероятно пушки стояли на деревянных основаниях, либо были полевые орудия на колесных лафетах.

о.Мантсинсаари.(Мантси)

(в переводе с финского - "земляничный остров")

Является одним из наиболее крупных островов на Ладожском озере. Остров высокий, особенно его западная часть, и сложенный из темного камня. Он покрыт лесом и кустарником. На острове имеются оставленные и разрушенные селения. На острове постоянно живёт только егерь.

В 1939г. Финны установили на острове 2-6 дм.(152мм.) орудия Кане. Точное местоположение и состояние батареи не известно.

24—27 июля 1941г., для того, чтобы отвлечь финнов от наступления на Тулоксу и для ослабления давления на части 7-й армии, оборонявшей восточное побережье Ладожского озера, было решено высадить десанты на острова Лункулансаари и Мантсинсаари, чтобы создать угрозу прибрежным коммуникациям противника.
Для достижения этой цели командующему морской обороной Ленинграда и озерного района (МОЛиОР) выделялись: 4-я отдельная бригада морской пехоты (4 батальона), Ладожская военная флотилия (2 канонерские лодки, 2 бронекатера, 2 сторожевых катера типа «МО-4» и несколько катеров типа «КМ» и «Р»), авиагруппа (5 МБР-2, 6 СБ, 6 И-15 бис).
24 июля первый батальон уходит из Шлиссельбурга в десант на Лункуларсаари (около 1200 человек, ком. - капитан Юдин, военком - ст.полит.Гусев).
25 июля - десант на Мантсинсаари, 2 батальон (ком. - п/п-к Петров, военком - бат.ком.Гуральников). На Мантсинсаари высаживались в трех местах. План высадки был составлен в спешном порядке и вовсе не предусматривал ее огневого обеспечения. Воздушная разведка не обнаружила на о. Лункулунсари береговую батарею, хотя исходные данные о ней уже имелись. С неоправданным оптимизмом были оценены результаты ночной разведки острова, произведенной наземными разведгруппами. Тот факт, что одна из разведгрупп не возвратилась, давал основание для вывода о наличии на острове неприятельских сил. Бардак был еще тот (впрочем, как везде в 41-м). Задач морякам толком не поставили, большинству даже не указали место, где высаживается десант. Организация высадки не была толком подготовлена, не говоря уже про дальнейшие действия. Наличие дамбы, связывавшей о. Лункулунсари с материковым побережьем, занятым противником, позволяло последнему в короткое время усилить оборону острова.
Итоги десанта плачевные. Судя по всему, потери составили 90%, почти весь состав десанта. В ходе боя моряки пробились до дамбы, затем их отбросили прибывшие на машинах подкрепления финнов. Однако сам факт их высадки создал реальную угрозу флангу и тылу приозерной группировки противника. Противник вынужден был ослабить ударную группировку, выделив для борьбы с десантом до полка пехоты, четыре батареи и до роты бронемашин. Тем самым моряки способствовали частям 7-й армии в обороне восточного побережья Ладожского озера.
Не обученные, слабо вооружённые, без подвоза боезапаса и подкреплений, моряки проявили чудеса героизма. Из финских источников известно, что на берегу Мантсинсари, прижатые к воде, при попытке взять их в плен, они подрывались гранатами.
В книге Русакова Э.Г. Краснознамённая Ладожская сказанно что прикрывал отход моряков с Лункуласаари бывший командир орудийной башни ЛК "Октябрьская революция" лейтенант Сумоев. Последним патроном он застрелил себя.

"...Было и такое. Мой дед воевал на Балт флоте. Когда их высаживали в составе бригады морской пехоты на острова на ладожском озере, им дали учебную винтовку на двоих и по 5 патронов и две гранаты на брата. Воевали они с этим боекомплектом против кукушек 22! дня. Погибло или ранено - 90% бригады. Это были острова Лункулансаари и Мантсинсаари (Лунчинсари и Манкансари, в транскрипции деда)..."
С форума сайта http://www.trizna.ru/
Несколько десантников прятались на острове до начала осени.
Финны оценивают общие потери двух десантов русских в 950 человек

Более подробно о боях на этих островах можно узнать здесь.

Во времена Советской власти территория Мантсинсаари была заселена. Колхоз "Прибой" славился своими урожаями.
Дело в том, что на острове свой, особый микроклимат. Поэтому, несмотря на то, что север, здесь выращивали и овощи, и фрукты, и зерно. Урожаи ржи собирали немереные.
Времена Хрущева и аграрные преобразования сыграли с колхозом злую шутку. Народ ушел на "большую землю", а остров Мантсинсаари превратился в место развлечений и охоты "больших людей".
Сейчас от "Прибоя" ничего не осталось. Стоят ржавые сеялки-веялки, заброшенные: дома, конюшня, теплицы. Магазина на острове нет. Паромная переправа с материком, обозначенная на картах, отсутствует. Проживает на острове 2-3 пожилых человека. Один из них коренной житель, старик финн, воевавший на финской стороне, Матти Кульмаулома.
Заброшенность и запустение. На острове есть пара заброшенных населённых пункта. Развалины изб, коровников, 2-х этажная школа, очень интересно срублена, поваленные электрические столбы и кресты русско-финского кладбища. Много почти целых домов, дороги, каменные мосты, поля, Сохранились бетонные ДОТы и остатки стрелковых ячеек. Подземные каменные укрепления. Больше смотреть нечего.
Остатки финской батареи, по словам местного жителя, существуют, но её состояние мне не известно.

Стоянок для байдарок и парусных надувных катамаранов на острове много, особенно со стороны Ладоги (от маяка на м. Сирокко и на юго-восток),обширные песчаные пляжи с большим количеством подводных и осыхающих булыганов перемежаются с просто булыжником. В заливе между островом и материком хорошая рыбалка.
При сильном навальном ветре очень сложно с подходом-отходом от берега. Мелко, накат и камни. Можно повредить шверт.
Для яхт и и более крупных судов можно найти укрытие за островом в Мантсинсарском проливе.

Мантсинсарский пролив

Пролегает между островом Мантсинсаари с запада и островом Лункулансаари и полуостровом Уксалонпя с востока.

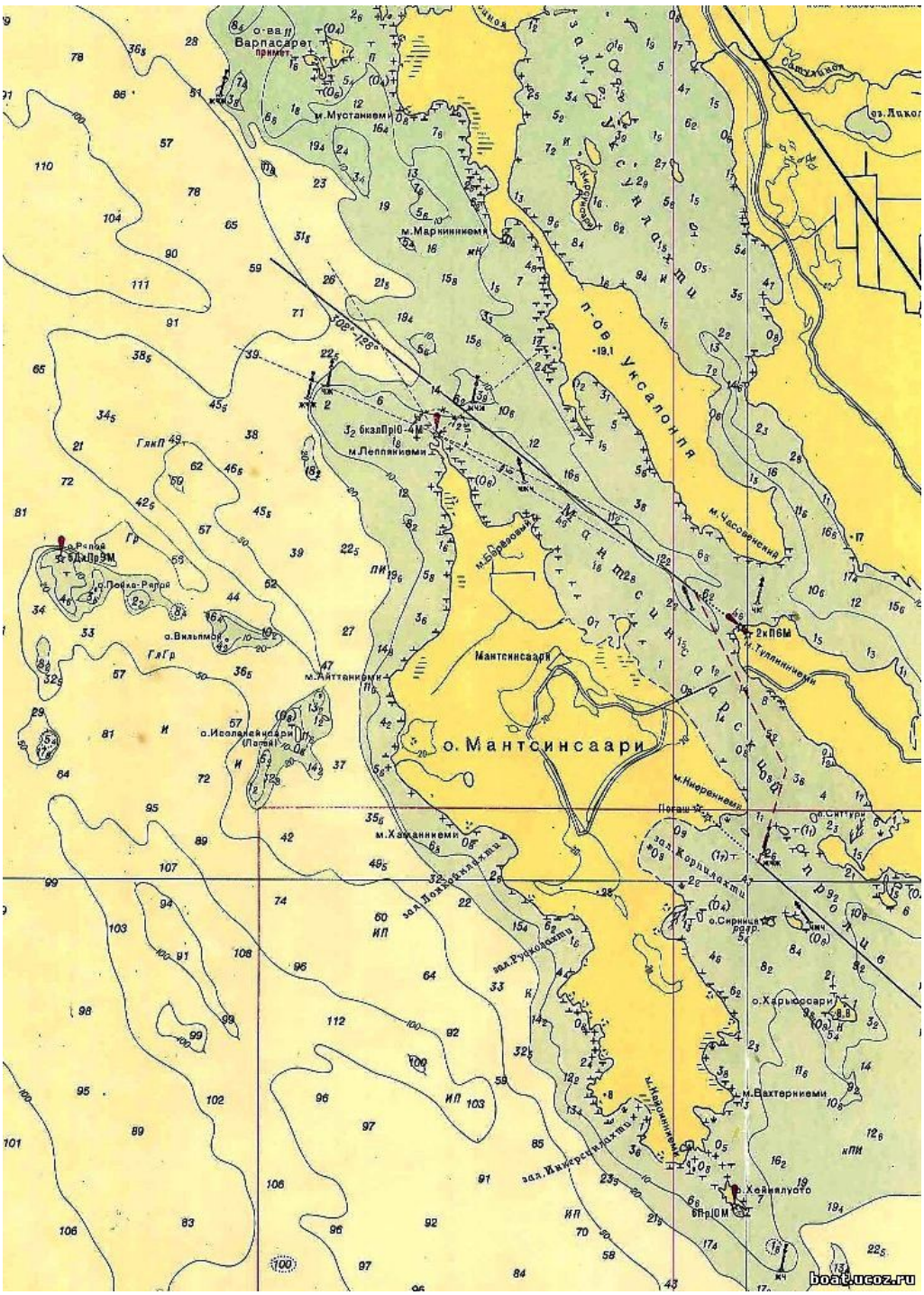

Ширина Мантсинсаарского пролива в самой узкой его части между мысом Киерениеми и островком Хотусари 4 кбт. Глубины в южной части пролива на параллели мыса Кайоинниеми 16—18 м, в самой узкой части пролива 2,5 м, а на параллели мыса Леппяниеми 10—13 м. Грунт в южной части пролива камень и песок, в средней — ил, а в северной — песок.
Навигационная обстановка убогая. Вехи без фигур на концах, створы не крашены и слабо читаются.
Через пролив между островами Мантсинсаари и Лункулансаари паром давно не ходит.
На коренном берегу кипит жизнь: трейлеры, авто, мотолодки и огромный траулер «Поньгома».
Это рыболовно - охотничья база "Мантсинсари"
Домики располагаются непосредственно на берегу озера. Некоторые из них оборудованы сауной.
База предоставляет моторные и вёсельные лодки. Имеется спуск для собственных катеров.
Недалеко от базы есть охотхозяйство, где организуется охота на боровую, водоплавающую дичь, на зайца с гончими, лося, кабана, медведя.

Пристань на дамбе со стороны острова разрушена.
ЛЭП протянутая между островом и материком довольно высокая, катамаранам и микрухам мачту валить не надо.

п.Салми

Расположен в Мантсинсарском проливе в заливе Лункуланлахти.
Залив Лункуланлахти расположен между островом Лункулансаари и берегом материка. Вход в заливы ограждается вехами.
В заливе имеются хорошие якорные места. Лучшее якорное место находится в южной части залива. Глубины на нем 11 —12 м; грунт — ил.

В залив впадает река Тулемайоки, судоходная на протяжении 1 км выше устья. На берегах устья реки раскинулось посёлок Салми. Ширина устья реки 75 м, ширина реки у посёлка Салми 170 м. Вход в реку прегражден баром, глубина на котором 3,6 м.
Туломский створ знаков, установленных на левом берегу реки Тулемайоки, ведет через бар реки Тулемайоки в ее устье. Направление створа периодически изменяется в соответствии с изменением направления прохода через бар.
Причалы имеются у правого и левого берегов реки Тулемайоки в ее нижнем течении. В настоящее время причалы разрушены и не эксплуатируются.
Не доходя моста есть ЛЭП с габаритом 7м.
Не доходя ЛЭП, на правом берегу реки присутствует бетонная пристань от которой можно дойти до магазина "Пятёрочка".

В поселке есть братская могила советских воинов, погибших в годы Великой Отечественной войны, в которой захоронен Герой Советского Союза Т.И.Паршуткин (1941-1945 гг.)

о.Лукуланссари Финны установили 2-87мм. орудия. Точное местоположение и состояние батареи не известно. Про военные действия на островах смотри выше.
На острове расположенна рыболовно - охотничья база "Мантсинсари"
Домики располагаются непосредственно на берегу озера. Некоторые из них оборудованы сауной.
База предоставляет моторные и вёсельные лодки. Имеется спуск для собственных катеров.
Недалеко от базы есть охотхозяйство, где организуется охота на боровую, водоплавающую дичь, на зайца с гончими, лося, кабана, медведя.
Проезд: В Салми - поворот на остров Мантсинсаари - 19 километров - База «Мантиансаари».

о.Хейнялуото.

Маленький островок к югу от о.Мантсинсари на котором есть монументальный кирпичный маяк.
История маяка Хейнялуото идет с 1845 года, когда при финансовой поддержке крупного торговца Громова было построено здание маяка на Хейнялуото "деревянное, четырехугольное, кверху суживающееся…" Свет маяка была виден за 19 миль. Однако через несколько лет выяснилось, что маяк находится в плачевном состоянии и поэтому решили построить новый маяк из кирпича.
Совет по строительству общественных зданий разработал чертежи и смету расходов.
Весной 1877 года было начато строительство маяка высотой 26 метра. Проект маяка был разработан Председателем правления по строительству общественных зданий архитектором Акселем Хампусом Далстрёмом/ Также при маяке в это время построены: жилой одноэтажный дом на несколько семей, складское здание, туалет и сауна. Полностью строительство было завершено осенью 1877 году, но французский производитель линзы и латерны (фонаря) поставил оборудование слишком поздно, поэтому маяк вступил в строй весной 1878 года.
В 1890 году маяк на острове Хейнялуото был выкрашен в красно-белые горизонтальные широкие полосы.
В 1903 году на маяке установлена нефтяная горелка, а в 1923 году маяк переведён на ацетилен.
После Второй Мировой Войны территория с маяком перешла к СССР. В последнее годы маяк был заброшен, световая аппаратура отсутствовала.

Осенью 2010 года строительной компанией «Галион» из Санкт-Петербурга был произведена консервация и ремонт башни маяка. Финны установили 2-75мм. орудия.



Во время Финской войны 1939-40 и Отечественной войны 1941-44 годов, финнами на острове в разное время устанавливалось несколько разных орудий разных систем (Нондерфельд, ("Марианна"). Сохранились окопы в южной стороне острова рядом с маяком. В середине острова есть две ямы-орудийных дворика в которых растут большие ели.
На местности также есть два фундамента дома, расчищенное поле-огород и бетонный короб для кабелей связи и питания прожектора артбатареи.

Бухточка около маяка. Заходить не рекомендуется. Мелко и при ветре с востока и юга оттуда можно не выйти.

о.Уксалоппя

Финны установили 2-152мм. орудия Кане. Точное местоположение и состояние батареи не известно.

дер.Погранкондуши

Расположена в 1,5 км. От берега Ладоги. Из названия видно, что это место издавна было границей. Между Швецией и Русью, между Россией и Финляндским княжеством. В деревне сохранились памятники истории связанные с отношениями России, Швеции и Финляндии разных периодов.

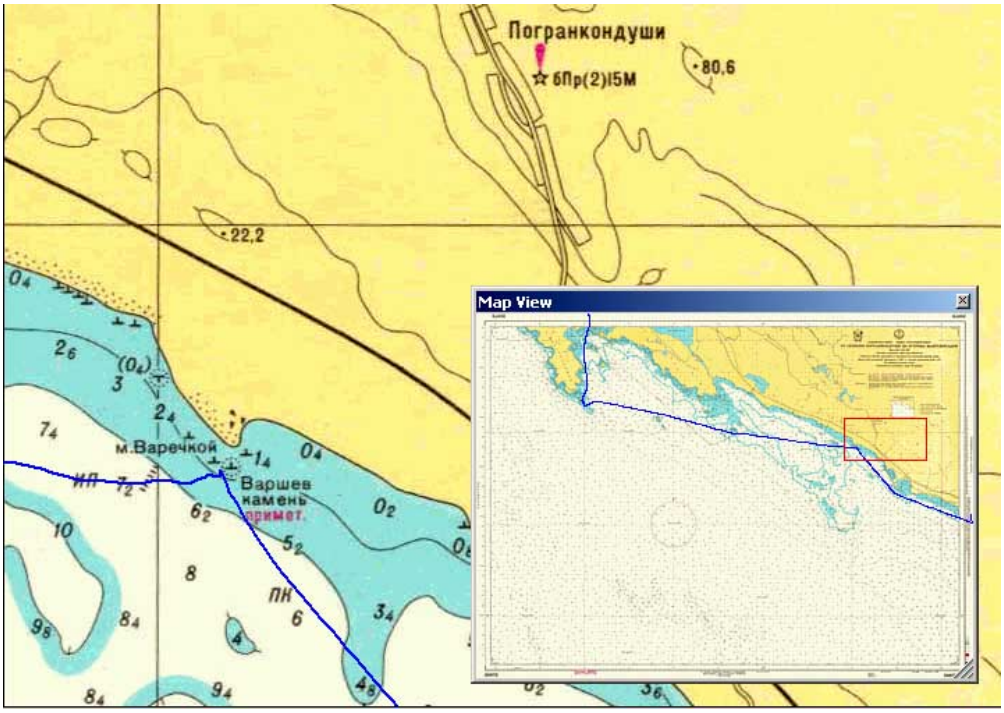

"Варашев камень" Большой интерес представляет пограничный камень, обозначавший государственную границу между Швецией и Россией 1618 года и границу между СССР и Финляндией 1917-1940-х годов.
Он лежит , на берегу Ладоги ,1.5 километрах от д.Погранкондуши на мысу Варечной. Так называемый Варашев камень (Variskivi) ,огромный гранитный камень с кварцевыми вкраплениями, он покоится в одиночестве на песчаной отмели.
Согласно Столбовскому мирному договору 1617 года шведский и русский полномочные межевальные послы съехались 25 октября 1618 года на берегу Ладожского озера для демаркации границы на рубеже между Соломенским погостом Карельского уезда и Олонецким погостом Новгородского уезда.
Вот как это описано в "Первом полном собрании законов Российской империи": "...Межи и грани у нас с обеих сторон правильно сысканы, смотрены и разлучены и кладеныя по старожильцевым сказкам вправду, как изстари бывало. А грани на тех местах ныне кладены с Великаго Государя нашего Его Царскаго Величества и Российскаго Государства со стороны деланы кресты, а с Велеможнаго Государя Его Королевскаго Величества и Свейскаго Государства стороны деланы короны, а в оных местах копаны вообще ямы и насыпаны углем. А сначала: пошла межа Новгородскаго уезда Олонецкаго погоста и Корельскаго уезда Соломенскаго погоста от Ладожскаго озера, от Варачева камени, а Варачина тож, который у берега против наволока, а на нем грань - крест в кругу, да короны и годовое число..." В поселке есть воинское захоронение из 5-и братских могил советских воинов, погибших в боях с белофиннами (апрель 1919г.) в годы советско-финляндской (1939-1940 гг.) и Великой Отечественной войн (1944 г.)

острова Дедовы

Находятся в 4 милях к WNW от устья реки Видлица. Три острова покрыты смешанным лесом и кустарником, а два совершенно лишены растительности. Острова расположены вблизи берега и с озера неприметны. Между островами и материком находится песчаная мель, усеянная подводными и надводными камнями.
При подъёме уровня воды в озере, в результате нагонных явлений, часть островов покрывается водой.
К юго-востоку от островов Дедовы выступает каменистый риф, ограждаемый восточной вехой.
Банка каменистая с глубиной 1м. расположена в 1,2 мили к WNW от островов Дедовых. Банка ограждается восточной вехой.
Вехи могут отсутствовать.

р.Видлица

Впадает в Ладожское озеро в 8 милях к NW от мыса Дальний.
Устье реки Видлица имеет высокие приглубые берега; его можно опознать по двум желтым пятнам осыпей на левом берегу реки и по отдельно стоящему дому на правом берегу. Ширина устья 60—70 м. Река доступна для малых судов только на протяжении 8 кбт от устья, а дальше по ней могут пройти только шлюпки. Выше моста камни и мелко. Грунт в устье и на баре реки ил и песок.
Для защиты от волнения и песчаных наносов при входе в реку сооружены дамбы. Проход между дамбами узкий. В 3,3 км выше устья на берегах реки расположено селение Видлица.
Фарватер ведет через бар в устье реки Видлица. Фарватер имеет два колена. Глубина на нем 1,6 м; грунт — песок. Перед входом в устье реки к северу от фарватера грунт — камень, а к югу от него песок. Фарватер ограждается вехами. Плавание по нему возможно как днем, так и ночью. При свежих ветрах с озера входить в реку Видлица не рекомендуется.

Наставление для плавания. Чтобы войти в реку Видлица, необходимо лечь на Озерный створ светящих знаков (направление створа 149°—329°), затем перейти на Речной створ светящих знаков и следовать по нему в устье реки. При плавании по фарватеру необходимо строго придерживаться оси створов, так как на баре и при входе в устье фарватер очень узкий.

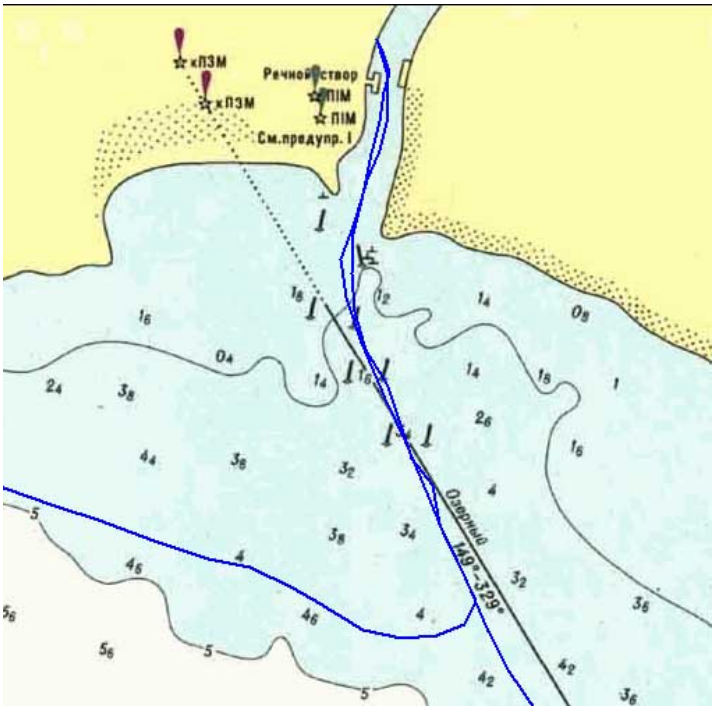
кПЗМ
кПЗМ
Речной створ
ПІМ
ПІМ
См.предупр. I
Озерный
149°-329°

вокзал
Устье Видлицы
Видлица
р. Видлица
Сосновая ул.
ул. Кротова
магазин
Ладожская ул.
Рыбацкая ул.
причалы
рыболовных судов
причал
гостиницы
места стоянок
Ладожская ул.
памятный камень
десанту 1918г.

Причал для рыболовных судов расположен у правого берега реки Видлица в 100 м к NNE от основания дамбы. Глубины у причала 2,7—3,5 м.
Далее, не доходя моста, у правого берега расположен причал гостиницы "Вилла Виттеле" https://villavitele.ru , у которого можно оставить лодку, чтобы сходить в магазин расположенный неподалёку.
Места стоянок по левому берегу. Сосны, песок.
Из Видлицы можно уехать железнодорожным транспортом до Лодейного поля. Есть вокзал.
На правом берегу, около устья расположен камень - памятник с табличкой в честь десанта 1918 года.

р.Тулокса

Впадает в Ладожское озеро в 2 милях к NNW от мыса Дальний.
Устье реки хорошо приметно по высоким обрывистым песчаным берегам; особенно приметен правый берег устья. Ширина реки всего 50—60 м, а в устье еще меньше. Река используется для сплава леса.
Перед входом в реку имеется бар. Глубина на баре изменяется от 0,5 до 1,5 м. От берегов устья реки на 100 м к SW тянутся две дамбы.
Створ знаков реки Тулокса, установленных на ловом берегу ее устья в 100 - м к ONO от основания дамбы ведет в реку Тулокса через бар.

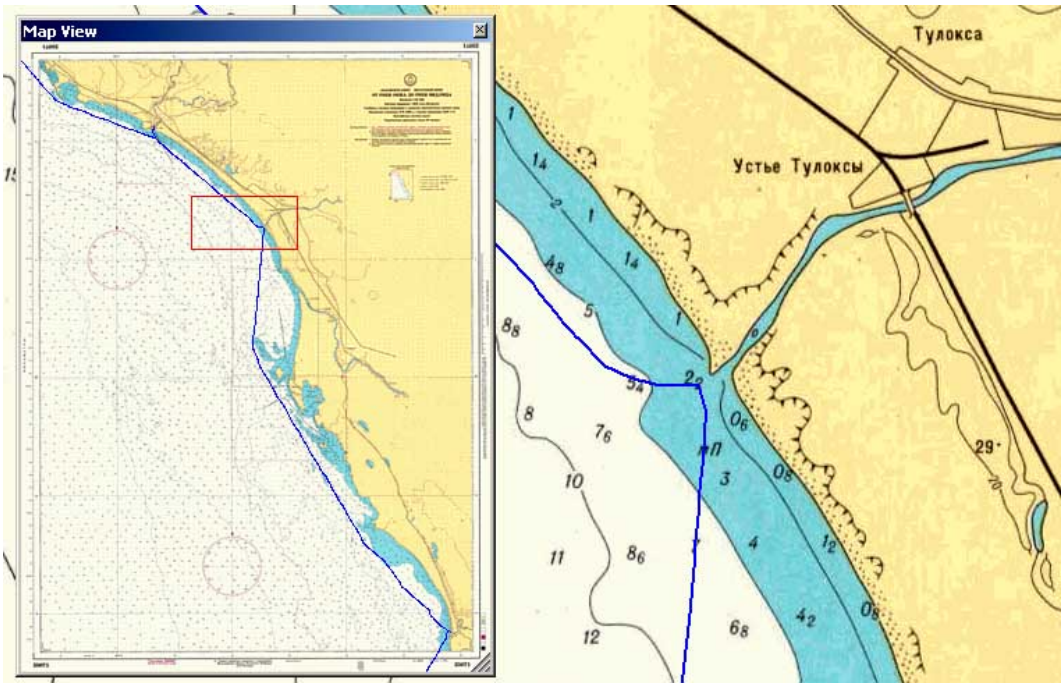

Ориентир - песчаные дюны.

Устье. Глубина на фото меньше на метр от нормального значения.

р.Олонка

Впадает в Ладожское озеро в 3,4 мили к NNE от острова Гачь.
Примерно в 4 милях к SSE от устья реки расположена труба, которую можно опознать с расстояния около 6 миль.
Река впадает в озеро под малым углом к берегу, поэтому устье ее с озера усматривается очень плохо, только при подходе с северо-запада. Берега устья реки высокие, песчаные и лесистые.
Ширина реки в нижнем течении около 100 м. Река судоходна только на протяжении 16 км от устья. Глубины на судоходном участке реки 1,5—7 м; грунт — ил и глина. Берега устья реки приглубые.
Река использовалась для лесосплава вплоть до 1975 года, могут быть топляки.
Фарватер ведет через бар к устью реки Олонка.
Вследствие наносов песка из реки глубины на фарватере и направление его меняются; при среднем уровне озера глубина на фарватере 0,5-1,5 м.

Входить в реку надо под острым углом, но есть нюанс. Бар к N сливается с берегом, но в нём есть проход.
Ширина прохода метров 40, глубина в нём оказалась 0,7 м.(при средней воде). Небольшие волны дают понять, где он физически находится.
Из года в год бар у подобных рек может смещаться.
Плавание по фарватеру рекомендуется осуществляеть только днем.
Предупреждение. При сильных ветрах и волнении входить в реку Олонка не следует; в этом случае рекомендуется отстаиваться на якоре в Андрусовской бухте или же на рейдах Гачь и Яков.

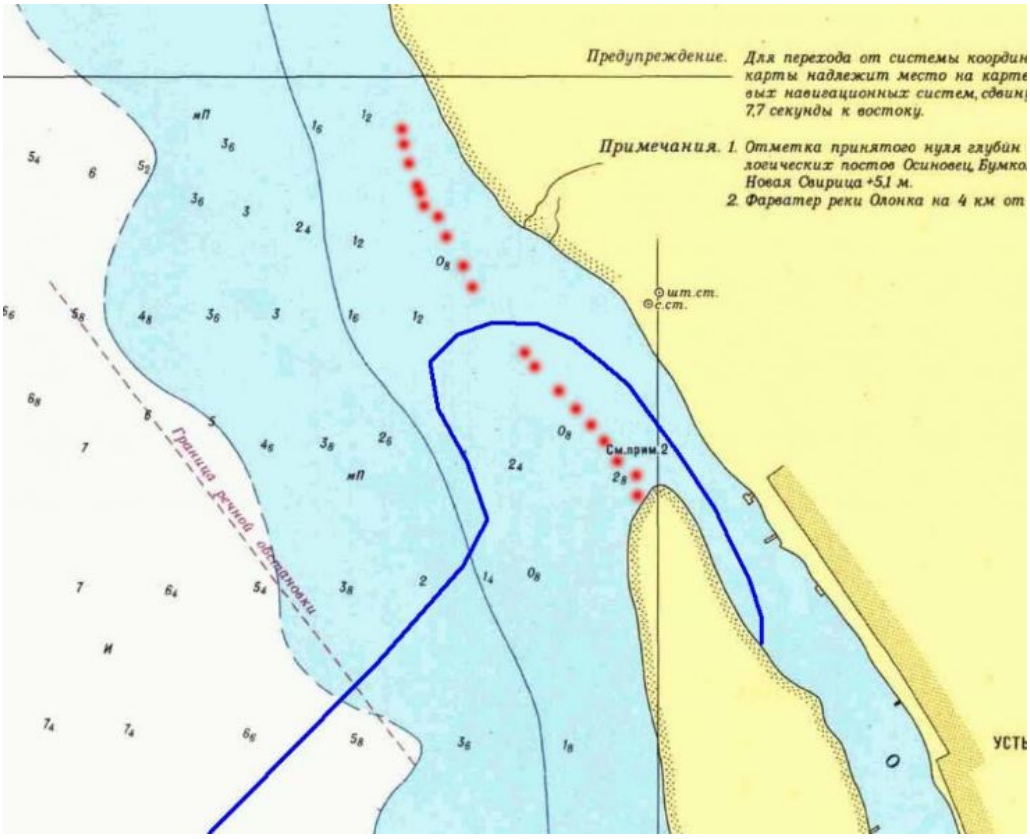
Предупреждение. Для перехода от системы координ
карты надлежит место на карте
вых навигационных систем, сдвин
7,7 секунды к востоку.
Примечания. 1. Отметка принятого нуля глубин
логических постов Осиновец, Бумко
Новая Свирица +5,1 м.
2. Фарватер реки Олонка на 4 км от
шт.ст.
с.ст.
См.прим.2
Граница речной обстановки
УСТЬ


проход
мель
мель

Глубина за баром около 3,5 м, берег со стороны косы очень приглубый, песок, дюны, сосны.
В пос. Ильинский Есть АЗС, супермаркет.
У берегов реки в ее нижнем течении имеется ряд разрушенных пирсов, которые в настоящсе время не используются.
В реке добывался жемчуг, используемый для изготовления украшений.

о.Гачъ

Расположен в 4 кбт к WNW от мыса Край-Сало и является вторым по величине из островов Салонена. Этот невысокий остров покрыт лиственным лесом и кустарником. Вокруг острова лежат подводные камни.

Рейд Гачь расположен к северу от острова Сало. С запада он ограничен островом Озерный, с юга — островом Гачь, с севера — островом Средний, а с востока — берегом материка.

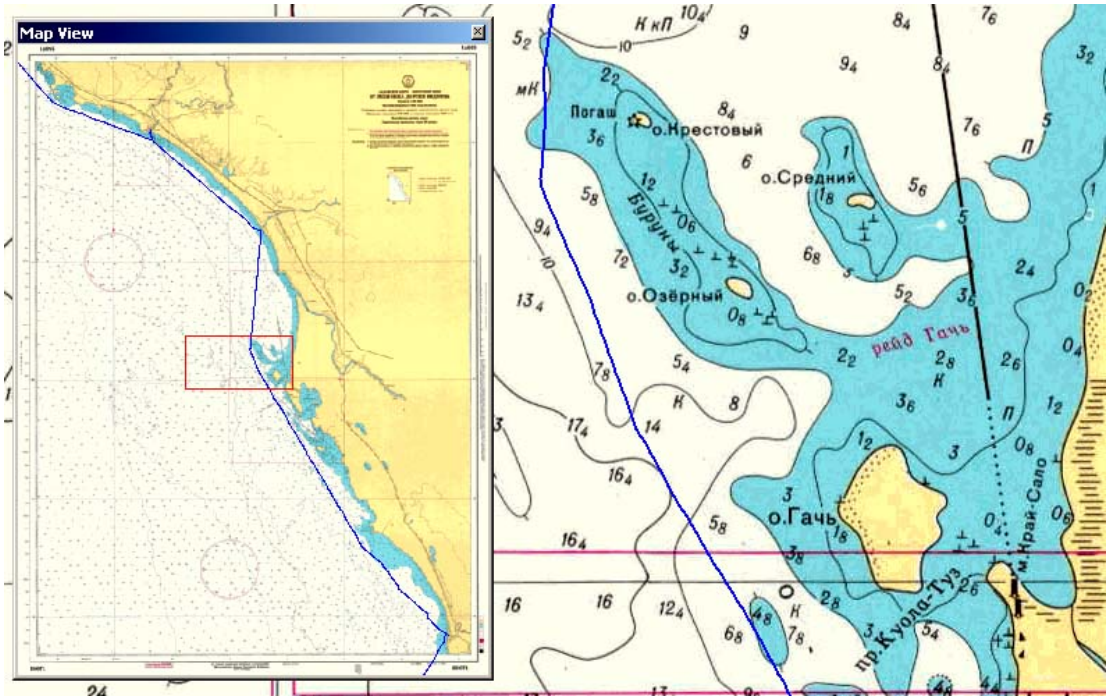

Берег материка в районе рейда невысокий, покрытый лесом и кустарником; вдоль него тянется узкий и песчаный пляж. Изобата 2 м проходит в 1,5—2,5 кбт от берега.
Глубины в северной части рейда 8—9 м. Южная часть рейда доступна для судов с осадкой до 1,5 м. Грунт на рейде песок, а в районе островов — песок с мелким камнем.
Рейд открыт северо-западным и западным ветрам и слабо защищен от юго-западных ветров.
Створ знаков Гачь, установленных на мысе Край-Сало, ведет на рейд Гачь с севера.

Во время Великой Отечественной Войны, финны было установили на острове сдвоенную артиллерийскую установку 125 мм Морских пушек фирмы Виккерс (125/50-V2).
При наступлении Советской Армии в 1944 году, стволы и лафет установки, а так же оставшиеся боеприпасы, были взорванны финами 25.06.44.
Осталась бетонная тумба с остатками лафета.
Остатки лафета срезали метелоломщики в начале 2020х годов. В данный момент на острове присутствует бетонная тумба основания орудийной установки. Координаты тумбы: 61.00329, 32.56337, на полуострове на западной стороне острова.

о.Крестовый

Расположен в 6 кбт к NW от острова Озерный. Островок усеян мелкими валунами и лишен растительности. На 4 кбт к NW от островка выступает каменистый риф.
Светящий знак Крестовый установлен на островке Крестовый. Огонь знака погашен (1991 г.).

о.Нявной

Каменистый, низменный, покрыт лишь изредка сосняком

о.Сало

Остров Сало невысокий, ограничивающий Андрусовскую бухту с запада.
Риф с подводными и надводными камнями выступает на 1,5 кбт к S от мыса Сало — южной оконечности острова Сало.
Мыс Край-Сало является северной оконечностью острова Сало. Мыс песчаный, поросший лесом и кустарником. На 1 кбт к WNW от мыса Край-Сало до юго-восточного берега острова Гачь тянется риф.
Западный берег острова песчаный, окаймленный каменистой отмелью. Остров Сало покрыт густым, преимущественно хвойным лесом и далеко виден с озера.
От северного берега Андрусовской бухты остров отделен мелководным проливом шириной 10—20 м, называемым речкой Виллоя. Пролив зарос камышом, через него могут проходить только шлюпки, и то с трудом.

Андрусовская бухта.

Вдается в берег между мысом Черный и находящимся к СЗ от него мысом Сало (острова Сало). Низкие отмелые берега бухты поросли кустарником.
На западном берегу вершины бухты расположено селение Андрусово.
В северо-восточной части бухты имеются три каменистых островка, покрытые кустарником и окаймленные зарослями камыша.
Андрусовская бухта укрыта от ветров всех направлений и только при сильных южных и юго-западных ветрах в нее проникает зыбь, уже ослабевшая, разбившаяся о рифы и отмели.
Бухта мелководна и доступна для судов с осадкой до 1,8 м.
С Ладоги бухта прикрыта грядой отмелей с глубинами около 1м. (встречаются отдельные камни и меньшей глубины. Поэтому заход в Андрусовскую бухту довольно сложен. Ещё более он осложнён тем, что створы и навигационные знаки указаые в лоции, на местности давно отсутствуют.

Северо-западный фарватер (см. карту ниже) ведет с северо-запада к входу в Андрусовскую бухту и на рейд Яков. Второе колено этого фарватера пролегает между отмелью, окаймляющей западный берег острова Сало, и отмелью, простирающейся к СЗ от острова Малый Яков. Глубины на северо-западном фарватере 7—14 м.

Предупреждение. Створы знаков Андрусовской бухты не обслуживаются; возможно, знаки разрушены.(на местности знаки не обнаружены)

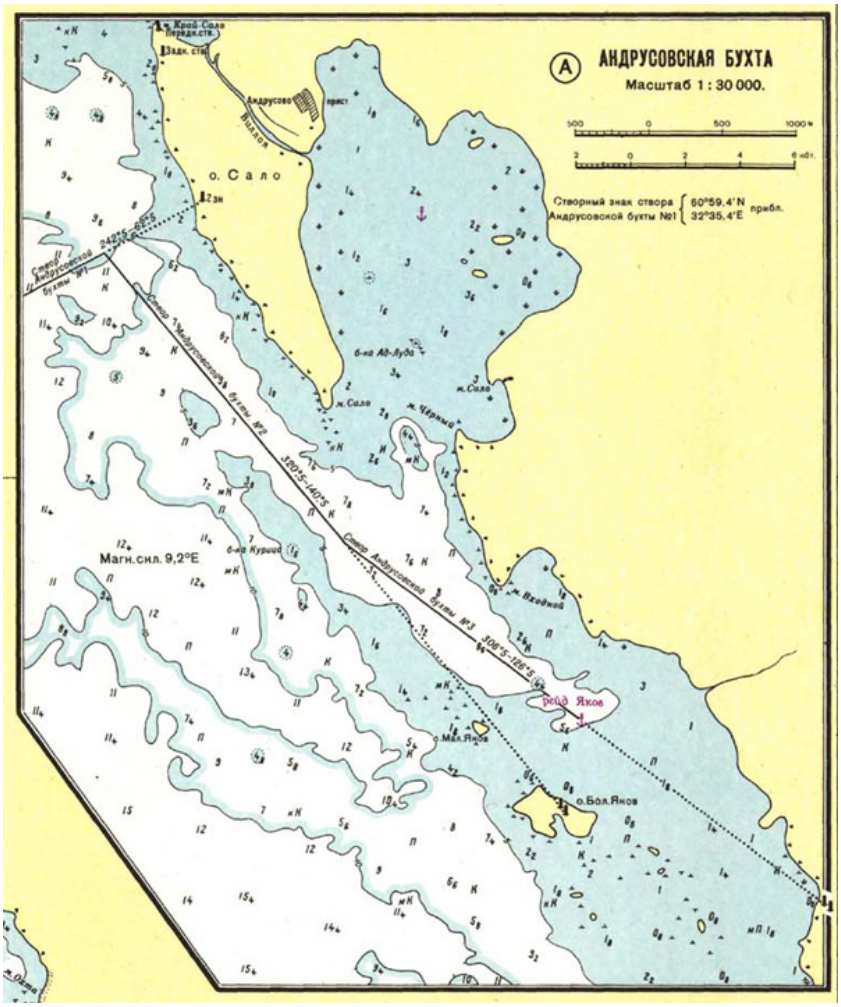

Наставление для входа в Андрусовскую бухту.
При следовании в Андрусовскую бухту с северо-запада необходимо лечь на створ знаков Андрусовской бухты № 1 (направление створа 242,5°—62,5°)(створные знаки отсутствуют).
Придя на створ знаков Андрусовской бухты № 2 (направление створа 320,5°—140,5°)(створные знаки отсутствуют), надо повернуть вправо и идти по нему к входу в Андрусовскую бухту.
Суда, идущие на рейд Яков, должны со створа знаков Андрусовской бухты № 2 перейти на створ знаков Андрусовской бухты № 3 (направление створа 306,5°—126,5°)(створные знаки отсутствуют) и следовать к якорному месту, "Рейд Яков".
Рейд Яков находится в 8 кбт к NNE от мыса Сало; глубины на нем 2,4—3 м.

Мыс Черный
Является восточным входным мысом Андрусовской бухты, расположен в 6 кбт к NNW от мыса Входной.
Мыс Черный низкий, поросший лесом и кустарником. К S от него берег окаймлен отмелью, усеянной надводными и подводными камнями. На 0,7 кбт к N от мыса Черный выступает каменистый риф.
Банка с глубиной 1,8 м лежит в 3,7 кбт к N от мыса Черный.
Банка Ад-Луда с подводными и надводными камнями, поросшая камышом, лежит в 3 кбт к NNW от мыса Черный.

ИСТОРИЯ:
В Стародавние времена на материковом берегу, напротив острова Сало существовала небольшая обитель основанная Адрианом Ондрусовским. Преподобный Адриан Ондрусовский (в миру Андрей) происходил из рода дворян Завалишиных и был царедворцем Великого князя Иоанна III Васильевича. Проживая по воле Государя своего в Обонежской пятине, близ Ладожского озера, в родовой отчине, боярин Андрей часто с дружиной ходил на звериную охоту в дремучих лесах сурового северного края.

Однажды, догоняя оленя, очутился он в диком месте, где, казалось, не ступала нога человека. Здесь он наткнулся на отшельническую келью преподобного Александра Свирского, который подвизался в лесной чаще уже семь лет, не видя лица человеческого. Молодой царедворец постучался в жилище отшельника и к нему вышел утомленный труженик в ветхой одежде. Повесть монаха о своей жизни произвела на Андрея глубокое впечатление. Юноша стал часто навещать преподобного, приносил хлеб и слушал его наставления. Произошло это в 1495 году.

Познав из бесед с отшельником сладость пустынных подвигов, Андрей Завалишин решил изменить свою жизнь. Он оставил богатое имение и по благословению прп. Александра Свирского удалился в Валаамскую пустынь, где принял иночество с именем Адриана. Несколько лет провел он в монашеских подвигах. Потом, по благословению валаамских старцев, избрал себе уединенное место на полуострове в восточной стороне Ладожского озера

К нему собралась братия, и вскоре иноки воздвигли две церкви – Введения во Храм Пресвятой Богородицы и храм в честь святителя Николая Чудотворца. Так был основан Свято-Николаевский монастырь, который местные жители прозвали Ондрусовским, по имени его основателя (на местном наречии «Ондрус» значит Андрей).

Василий III пожаловал милостыню инокам Адриановской пустыни из своей казны, повелевая и впредь выдавать то же, переступая через два года, безволокитно, вместе с тем он освободил монастырь от пошлин на ловлю рыбы.

Местное предание сохранило историю особого подвига преподобного Адриана. В дремучем лесу на острове Сала (дебрь), напротив Адриановой пустыни, укрывались разбойники, промышлявшие грабежом на Ладожском озере. Близкое соседство обители было им не по нраву. Наконец, атаман предупредил пустынников, чтобы убирались подобру-поздорову. Скорбно было Адриану расстаться с местом, где благословил ему жить его великий наставник. Не имея средств для выкупа, он умолял разбойника отдать полуостров мирным труженикам, обещая молиться за него и

увещевая бросить богомерзкое неправое дело. Долго взывал к жестокосердному грешнику со слезами преподобный, пока тот все-таки не смягчился, сказав: «Живите».

На каменистом мысу Ладожского озера, и поныне называющемся Сторожевским, жил тогда и другой разбойник со своей шайкой, подстерегающей пловцов. Оба атамана враждовали, и случилось им однажды во время промысла столкнуться, — завязалась борьба. Недавний гонитель Адрианов был побежден и скованным брошен в лодку. Несчастный знал, что после истязаний его ожидает смерть.

Вспомнил он советы пустынника, и горькое раскаяние пронзило его душу. Вдруг видит он перед собой Адриана, который говорит ему: «По милости Господа, ради которого просили у тебя пощады пустынному братству, ты свободен». Атаман увидел себя на берегу без оков и, потрясенный, направился в обитель. Адриан с иноками стоял на псалмопении и, как оказалось, не покидал храма. Атаман пал к его ногам и просил научить путям спасения. Оставшись в монастыре, он окончил свою жизнь в тихом покаянии.

Его соперник по ремеслу молитвами старца тоже вразумился. Почувствовав пагубу своей души, он на месте разбойничьего притона основал обитель молитвы и подвизался в ней как инок Киприан.

Так благотворна была жизнь прп. Адриана для глухого края, что в Царь Иоанн Васильевич сделал в монастырь большой вклад. Вот как повествует об этом «Олонецкий патерик». «В 1546 году Царь Иоанн Васильевич особенною грамотою еще отпустил щедрую милостыню. Последнее пожертвование Царя почти обеспечило существование пустыни и вызвало основателя в Москву.

>Когда Адриан возвращался из Москвы, крестьяне села Обжи, научаемые дьяволом, прослышав о милостивом приеме преподобному, умыслили овладеть царским даром. 15 мая (28 мая по нов. стилю) 1550 года за тридцать верст от обители они напали на старца и жестокими побоями пресекли его жизнь. Но в добычу убийцам досталась лишь странническая сума.

Никольский монастырь, основанный преподобным Адрианом Ондрусовским, упоминается в писцовой книге 1500 года. Писцовые книги служили для сбора налогов и в них упоминались только монастыри, владевшие землей. Сведения о небольших монастырях появляются в конце XVI века в связи с бедствием, постигшим Карелию.

В 1570 году началась новая большая война со шведами.

В 1572 г. войска Германа Флеминга опустошили Корельский уезд.

В 1580-х гг. в Ондрусовой пустыни, расположенной на восточном побережье Ладожского озера, уцелела лишь одна каменная Никольская церковь, разбойники убили игумена и сожгли все деревянные строения.

С воцарением Дома Романовых Андрианова обитель была возобновлена.

В 1764 году по воле Екатерины II Ондрусовский монастырь был упразднен.

В 1817 году, старец Иннокентий приступил к возобновлению пустыни. Нашлись и жертвователи — Семен Федорович Чусов и Андрей Сергеевич Сергеев. Пустынь, по ходатайству игумена, приписали к Валаамскому монастырю.

В 1819 году Император Александр I, осматривая Олонецкую губернию, пожелал поклониться прп. Адриану, взял проводником крестьянина и без свиты отправился к гробу святого. Здесь долго со слезами молился, а потом прислал сосуды и книги для храма.

Полный текст на сайте Петрозаводской и Карельской епархии,

К сожалению РПЦ дотянулась даже до такого глухого места как Андрусово, которое испокон являлось местом отдыха и рыбалки местных жителей. И как обычно, вместо того, чтобы мирно сосуществовать с местным населением и искать точки соприкосновения, ведёт себя как наглый слоняра в посудной лавке:
....Монахо-рыбацкий конфликт разгорелся в Ильинском весной нынешнего года, когда в Андрусово на въезде на побережье Ладоги появились железные ворота и грозная надпись на них: «Внимание! Закрытая территория. Въезд только для посетителей монастыря». А чуть дальше за воротами, возле каменного креста, еще одно объявление: «Вниманию рыбаков, охотников и отдыхающих! Доводим до вашего сведения, что в соответствии с планом освоения земельного участка, принадлежащего Никольскому Адриано-Андрусовскому монастырю, с 2014 года «рыбацкий поселок» на территории Андрусово будет ликвидирован, а въезд автотранспорта запрещен. Во избежание недоразумений, убедительная просьба заблаговременно позаботиться о вывозе имущества. Имущество, не востребованное до 01.06.2014 года, будет ликвидировано». И подпись «Администрация монастыря»....

р. Обжа (Обжанка)

Впадает в Ладожское озеро в 6,8 мили к N от мыса Габанов.
Река несудоходна и используется для сплава леса. Через бар реки могут проходить только шлюпки.Глубины на баре меняются. Удобная стоянка для разборных парусных катамаранов и маломерных судов с малой осадкой (моторные лодки). При волнении на баре возникает повышенное волнообразование.
В районе устья реки Обжа (60°49' N, 32°49' E) наблюдается магнитная аномалия; магнитное склонение изменяется от 0° до 18° E.
На левом берегу устья реки находится селение Устье.
Раньше в устье была база отдыха какого то предприятия, потом всё забросили. Появился какой-то человек, купил место и решил сделать здесь базу для рыбаков и гостиницу.

Ориентиром устья р. Обжа теперь является здание оригинального дизайна этой самой базы отдыха, находящееся на левом (южном) берегу реки.

На снимке, при входе, видна песчаная коса. Каменистая коса выступающая в озеро не видна.
1- здание
2- баня со слипом



Морская карта при заходе в реку мало чем может помочь.

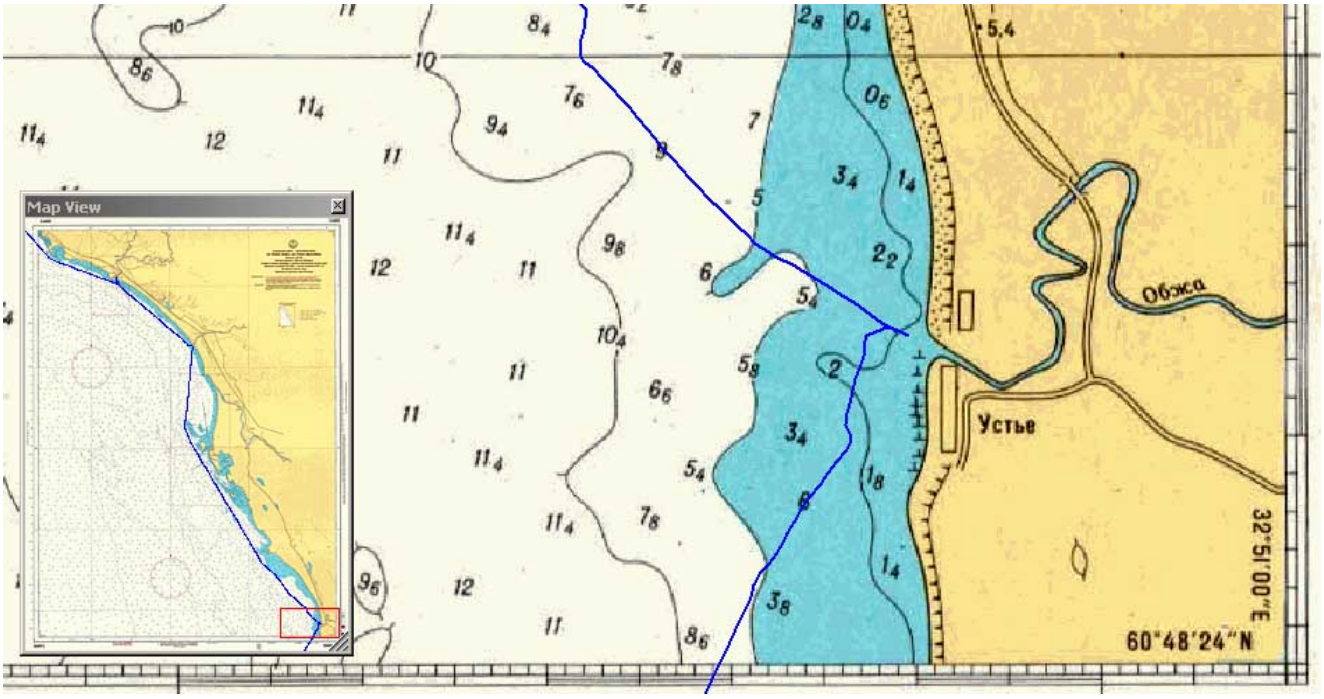

Устье Обжи (глубина на фото минус 1м от нормы) На заднем плане видна дамба затапливаемая при обычном уровне озера.

Габаново (Haapana)урочище.

Расположено на берегу Ладожского озера южнее р.Обжа. Около Содомских островов у берега.

В 6-7км к северу от Габаново, на берегу озера, расположен Габановасский (Табановский) маяк. Он представляет собой современную металлическую ферменную конструкцию.
Однако, до 1944г здесь был кирпичный маяк типа Осиновецкого или Стороженского.

У финнов маяк фигурировал как Габановский маяк (Haapana maiak)
Маяк был заложен в 1910 году. Строился из кирпича. Высота маяка 51 м. На самом верху была металлическая будка для фонаря, окруженной открытой площадкой.
В 1913 году, осенью, из Франции привезли оптический прибор и две лампы с горелками накаливания керосиновым паром и маяк приступил к работе. Кроме самой башни маячный комплекс включал в себя дом маячника и хозяйственные постройки. Кирпичные, ледник, баню, сарай и склад горючего.
Маяк активно использовался финнами как наблюдательный пункт с 1941 по 1944гг.
Маяк был взорван финнами 23.06.44 в 15.05 . Прибыл взвод саперов и взорвал маяк.
Рядом с новым металлическим маяком-вышкой сохранилось кирпичное здание смотрителя маяка и хоз. постройки. Присутствует куча битого кирпича и остатки металлической площадки старого маяка.
Берег - песчаный пляж.
В сезон много народу с палаткамии и лодками, не смотря что это территория заказника.

м.Гумбарицы

В поселке Гумбарицы расположена Ладожская орнитологическая станция Нижнесвирского государственного природного заповедника. В заповеднике проводится кольцевание птиц.
Здесь обитают редкие хищники - орлан-белохвост и скопа. На верховых болотах заповедника гнездится орел-беркут. Все эти виды занесены в Красную Книгу России. В лесах заповедника обычны глухарь, тетерев, рябчик. Изящные серые журавли - типичные обитатели здешних болот. Поэтому посещение этого места, мягко говоря, не желательно без разрешения администрации заповедника.
И немного истории:
«На северо-востоке отъ Сторожно, на мысу, въ Олонецкой губерніи, на другой стороне Свирской бухты, было тоже обиталище иноковъ, которое называлось Гумбарицы. Надо полагать, что это было подворье, вь которомъ жили монахи или съ Ондрусовской или съ Сяндемской пустынь, находящихся въ Олонецкой губерніи.
Духовные эти лица, тоже пользовались разными крохами отъ плававшихъ и разбивавшихся судовъ, что случалось нередко при такомъ опасномъ въ то время плаваніи по озеру; но съ открытіемъ Свирскаго канала, и это подворье или пустынь — уничтожилось.»

Назад.

UCOZ SERVICES