Валаам, его мысы и окрестные острова.

о. Валаам. Жемчужина Ладоги.Само название говорит за себя. Добавить нечего. Если интересно информацию найдёте (Yandex - Слово «Валаам»), а то по Валааму можно и диссертацию написать.
На острове есть продуктовый магазин. Раньше было два, частный и РПЦшный. Частный закрыли, теперь магазин один.
В магазине цены Московские, ассортимент скуден, но основное есть.
Спиртные напитки присутствуют в ассортименте, презервативов нет, можно купить из под полы.
Хлеб привозной.
Так называемая "Больница" в удручающем состоянии.
НА ВАЛААМЕ НЕТ ВРАЧА!!! То есть куча туристов, местные жители , монахи и НЕТ ВРАЧА.
Если приспичит, то врачи есть на приходящих на Валаам пассажирских теплоходах, ну или на Метеоре надо везти в Сортаваллу.
В "Аптеке" в основном обезболивающие. Другие лекарства надо заказывать. "Аптекарь" привозит их из Сортаваллы.
Так что берите лекарства с собой или надейтесь на бога.

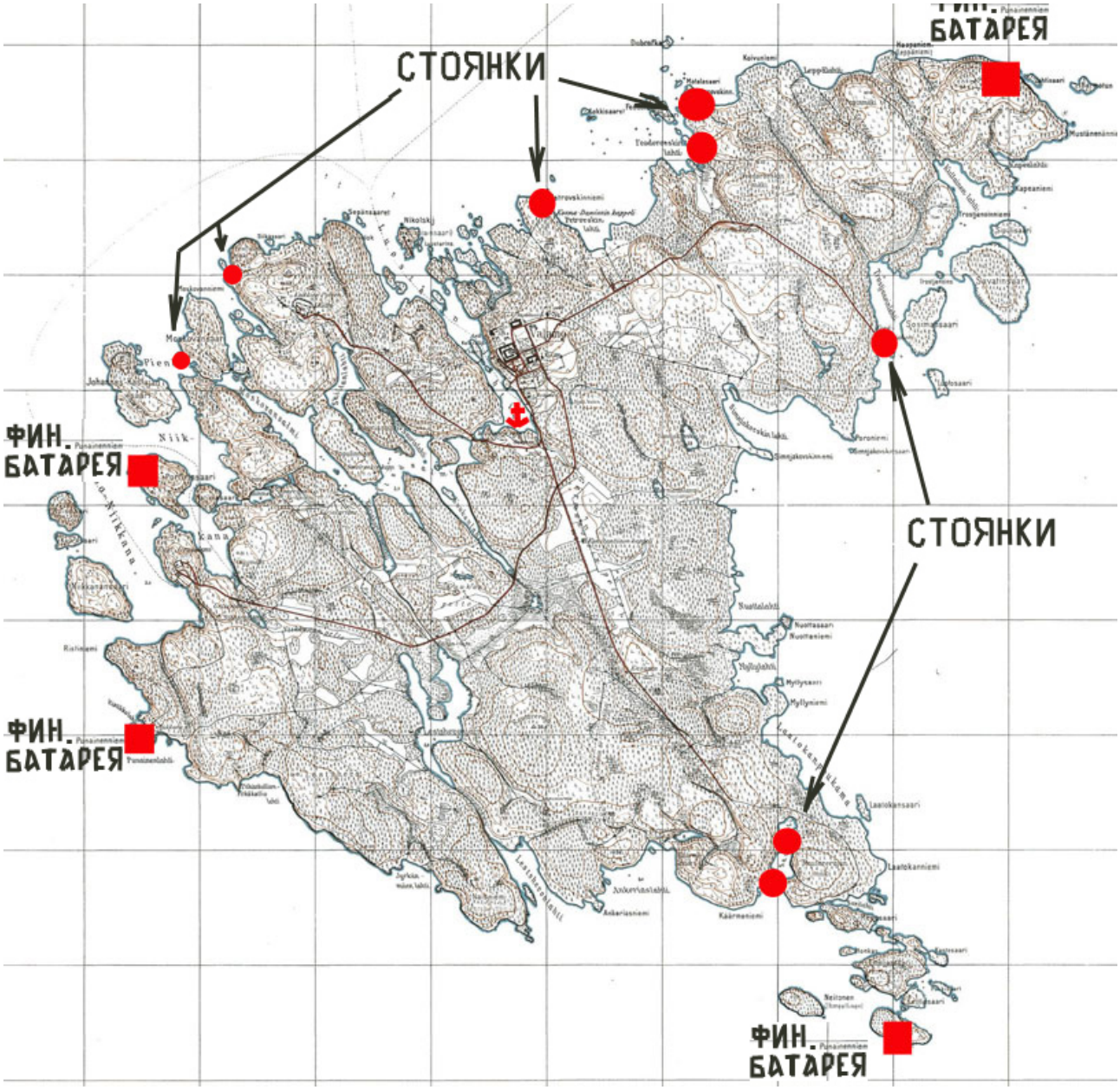

Перед войной 1939г финны построили на Валааме и окрестных островах несколько береговых батарей и укреплений. После зимней войны Архипелаг опустел. Затем туда пришли наши войска, до сентября 1941 года были на Валааме размещены школа юнг и школа боцманов Балт. флота. В октябре 1941 года архипелаг вновь опустел. В годы войны пребывал на островах небольшой финский гарнизон. Но в 1944 году, после подписания сепаратного договора между СССР и Финляндией, гарнизон ушел без боя, по приказу. Территория эта вновь отходит Советскому Союзу, и острова вновь необитаемы. А в 1950 году по указу Верховного Совета Карело-Финской ССР образовали на Валааме и в зданиях монастырских разместили дом инвалидов войны и труда.

Выписка из Положения "О природном парке "Валаамский архипелаг» (Постановление Правительства РК от 31.12.1999 г. № 207-П) « На территории парка «Валаамский архипелаг» запрещается любая деятельность, влекущая за собой изменение исторически

сложившегося ландшафта, нарушение режима охраны и использования памятников истории и культуры, их территорий и зон охраны, наносящая ущерб растительному и животному миру, противоречащая целям (задачам) природного парка, в том числе: сбор и заготовка дикорастущих растений, грибов, ягод; охота; организация туристических стоянок и разведение костров за пределами специально отведенных для этого мест; вывоз предметов или их фрагментов, имеющих природную или историко-культурную ценность. п.22. Природный парк является территорией ограниченного посещения».

Парк оказывает следующие услуги(Стоимость услуг на 2015 год (утв.31.12.2014):
1. Экскурсия в музей природы: 60 руб/чел, 30 р. льготный, дети до 7 лет - бесплатно
2. Экскурсия на территорию: 100 р/чел/ 60 мин. (в том числе - по учебной экологической тропе)
3. Лодочная экскурсия: 120 мин., группа до 3-х чел. - 2000 р., до 5-ти чел. - 2500 р.
4. Использование туристических стоянок: 100 р./чел/сутки, скидка 30% "без дров".
5. Прокат велосипедов: 100 р. - до 1 часа, 300 р. - от 1 до 6 часов, 500 р. от 6 до 10 часов.
6. Прокат гребной лодки: 4 часа - 400 р., до 6 часов - 540 р., до 10 часов - 800 р.
7. Прокат туристического снаряжения и оборудования (количество ограничено):
- прокат кострового инвентаря 30 р. /сутки, 15 р. за каждые следующие сутки.
- прокат палатки: 100 р/сутки
- прокат спальника: 100 р./сутки
- прокат тур.ковриков: 30 р./сутки, 15 р. за следующие
8. Доставка по острову (транспортные услуги): 1 час от 200 до 480 руб. (в зависимости от вида транспорта - мотовездеход, автомобиль ГАЗ "Соболь", лодка с подвесным мотором)

На территории природного парка "Валаамский архипелаг" организованы три штатные, оборудованные палаточные стоянки, на которых вы можете остановиться с палаткой на любой срок. Стоимость размещения на стоянках в 2015 году составит 100 руб/сутки с человека, туристам и туристическим группам, имеющим свой газовый инвентарь, предоставляется скидка в размере 30%. На стоянках оборудованы кострища, туалеты, организован вывоз мусора.
"Первая точка", расположена рядом с Петровским заливом на северном берегу Валаама. От стоянки до монастыря 15-20 минут пешком.
Точка в "Дивной бухте", это юг острова.
Стоянка в Лещовом заливе, это юг острова.

Монастырь заинтересован что бы все паломники попадали на Валаам только через их паломническую службу и соответственно платили им. Поэтому дикий туризм, мягко говоря, не приветствуется.

Однако встать на Валааме можно, но желательно подальше от монастыря и особо не светится.
Костер не жечь ни в коем случае. Спалите Валаам, себе не простите. С местными лучше в конфликт не вступать, так как они, бывает, стучат на туристов монахам и в лесничество. Хочу заметить что в Валаамский архипелаг входят так же острова: Святой, Лембос, Байовый, и далее до Крестовых.

На острове происходит конфликт между местными жителями и Православной церковью.
"...Инициативная группа жителей поселка Валаам просит взять под общественный контроль ситуацию с массовыми нарушениями прав и свобод местного населения со стороны руководителей Карелии, Валаамского монастыря и Московской патриархии.
По словам авторов обращения, направленного в общественную организацию «Всероссийский гражданский конгресс», все объекты социальной сферы поселка Валаам – здание администрации, школа, детский сад, больница, клуб, почта, дровяные сараи, земли подсобных хозяйств, огороды решениями правительства Карелии отобраны у местного населения и переданы в собственность Валаамскому монастырю.
«Весь жилой фонд нашего поселения: дом «Зимняя гостиница» и «Работный дом», переданы в собственность религиозной организации «Валаамский монастырь» зарегистрированной в Санкт-Петербурге. Ордера на жилье и права социального найма при этой сделке не сохранены и оказались недействительны.
Карельское правительство превратило нас в бомжей, предложив нам право коммерческого найма на нежилые помещения. Все это, по сценарию правительства РК и епископа Валаамского монастыря, должно уничтожить Валаамское светское поселение и вынудить местных жителей острова переселится на материк, в город Сортавала. Такие действия мы расцениваем как преступление против людей» – говорится в обращении.

бухта Монастырская - Главная бухта острова Валаам. Много народу.
Бухта очень узкая/
В бухте оживлённое движение судов. В частности на подводных крыльях. Надо быть осторожным.
Входить и выходить только под мотором или на весле, прижавшись в берегу.
При входе в бухту через неё есть воздушный переход, над островком "Рыбный". Габарит 16 м.

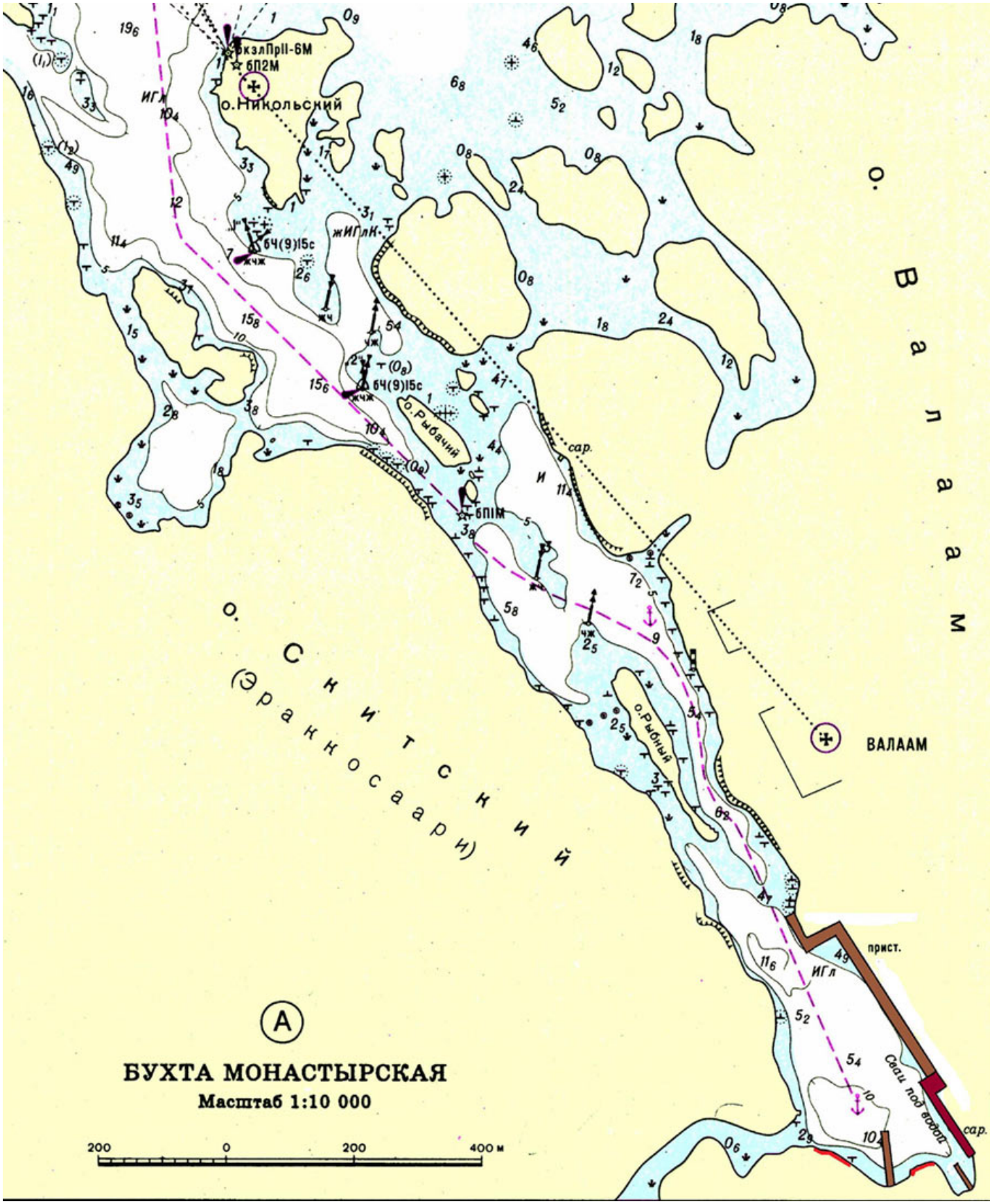

Внутри бухты пристани и лодочные сараи. Все пристани и сараи принадлежат Валаамскому монастырю, то есть, чтобы стоять надо просить благословения настоятеля монастыря. Единственное место где яхта или катер может встать без благословения отмечены красным, это кусочки каменистого берега в глубине бухты. Стоять носом в берег, якорь с кормы. К якорю рекомендую буйреп, так как на дне много хлама и можно потерять якорь.

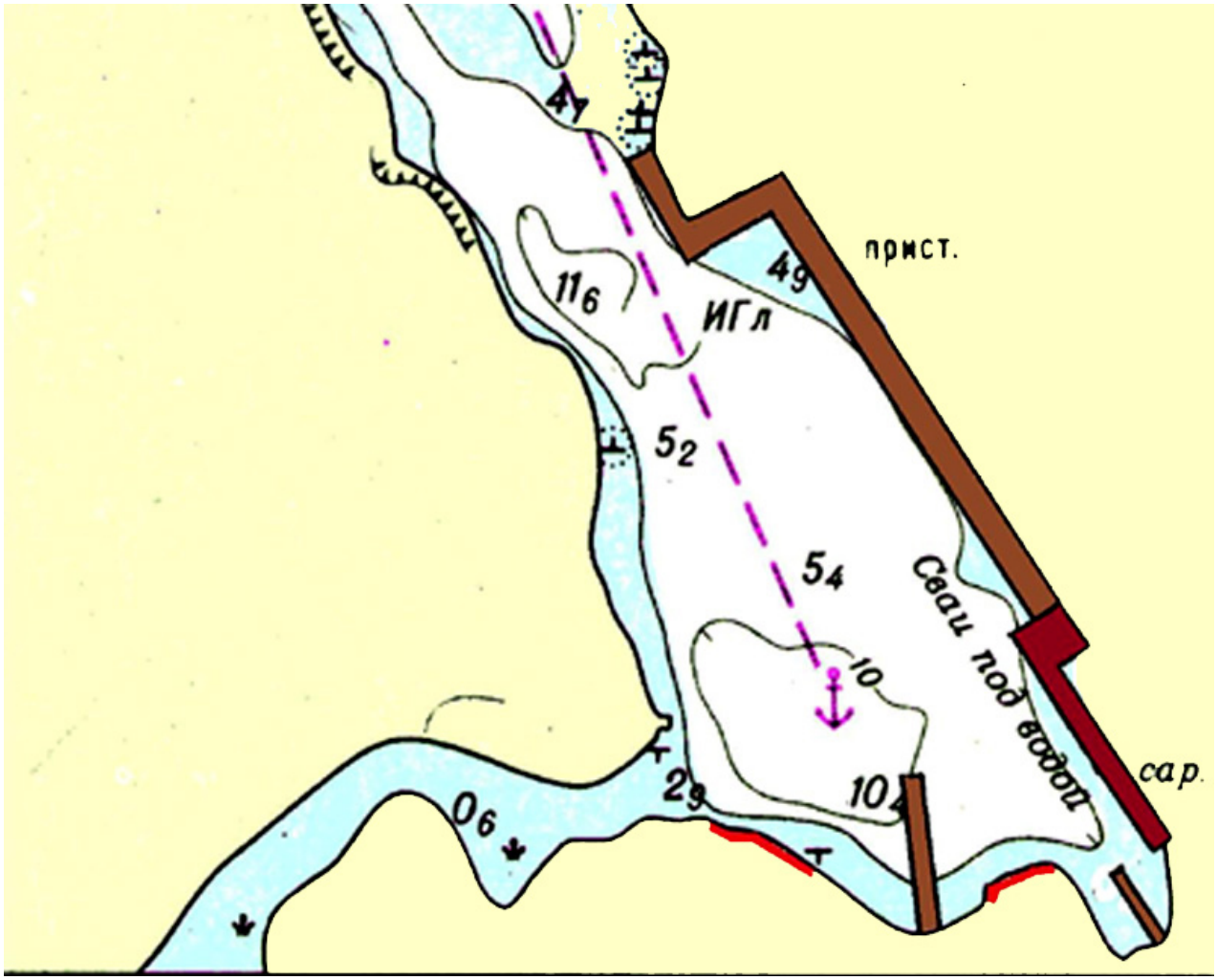

о.Светлый (Пьяный)

Расположен на входе в Монастырскую бухту, по другую сторону фарватера и напротив острова Никольский. См. карту выше.
На острове, на вершине скалы, построена помпезная часовня, в которой живут и гадят два павлина. Охрана заявляет, что это частная территория и что тут резиденция какого-то отца Мефодия. Однако, в кадастровых планах РосРеестра территория острова является публичной собственностью.
Второе название острова - пьяный.
В отличии от нынешнего времени, до 1917 года на Валааме существовал сухой закон. В Никольском скиту, при входе в Монастырскую бухту, была монашеская "таможня", которая досматривала все приходящие в бухту суда. Если находили алкоголь или пьяных, то их вместе с алкоголем выгружали на остров неподалёку до полного вытрезвления. Так этот остров получил своё название - Пьяный.

о.Скитский

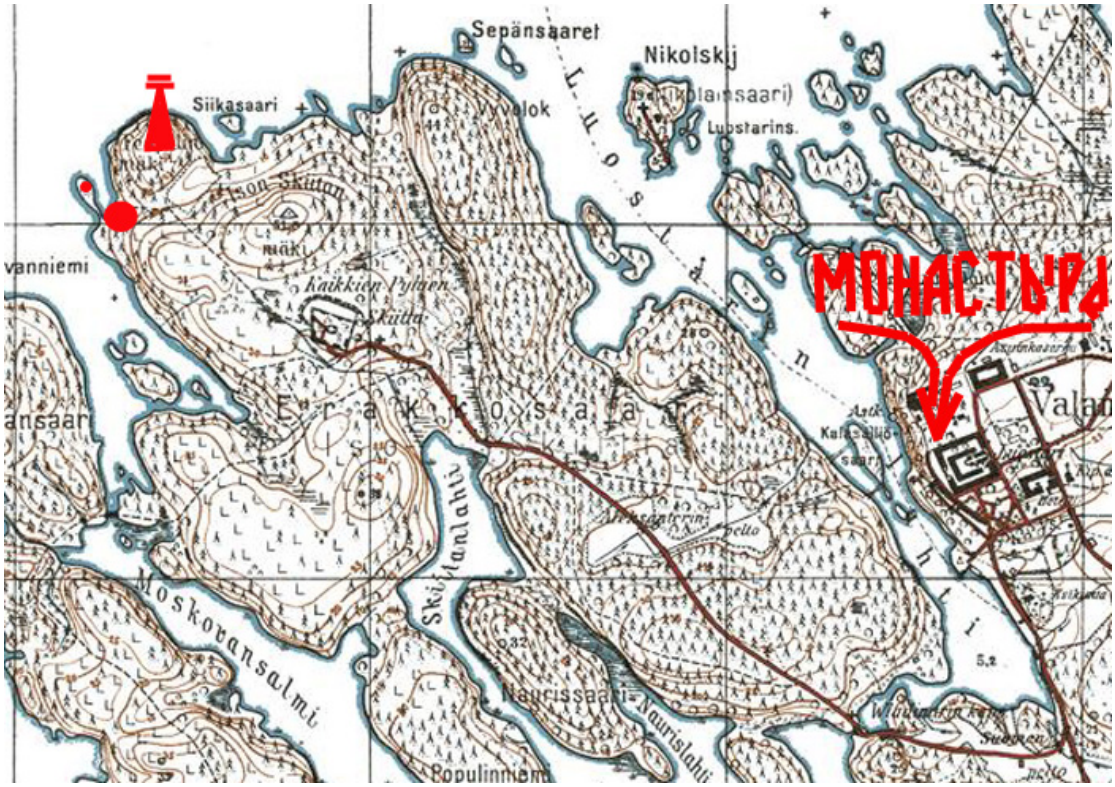

На карте:
Маленькая точка - Н/П или стрелковая ячейка.
Большая Точка - стоянка в бухте. К стоянке подходит дорога.
Треугольник - вышка.

Рядом. в бухточке есть стоянка с небольшим пляжиком и кострищем. К стоянке подходит наеженная дорога, вероятно от скита неподалеку. Могут быть гости.

По мимо очередного скита РПЦ на острове расположена Финская наблюдательная вышка. Построена Финами в 193...году для военных целей.
В мирное время вышка сдавалась военными для проведения экскурсий монахам. Вначале была построена трехногая вышка. а позднее поверх ее построили четырехногую. Вышка крайне ветхая. Лазить не советую.

Судя по всему, изначально это был Геодезический пункт. Приспособленный для военных и гражданских целей.



...Данная конструкция называется "Сигнал 1 класса".
Сигнал состоит из двух вложенных друг в друга конструкций — внешней и внутренней усеченных пирамид, или ферм, одна из которых несёт площадку для наблюдателя и визирную цель, а другая — столик для прибора.
Если опоры столика для прибора (внутренняя пирамида) установлены в грунт самостоятельно и не соприкасаются с внешней фермой, то такой знак называется простой сигнал.
Среди простых сигналов, наиболее часто встречаются четырёхгранные.
При этом, внутренняя пирамида простого сигнала как правило трёхгранная... (Википедия)

м.Красный (Пуннаниеми)(GPS 61*21,362N 30*52,705E) На юге о.Валаам, между о.Оборонный и о.Никоновским. На мысу расположена метеостанция. Рядом и на её территории сохранилась финская береговая батарея в довольно хорошем состоянии. Два бетонных орудийных дворика под 152мм. морские орудия. Подземные помещения. Пункт управления огнём, бетон. Бронеколпак. «Метеоролухи» не очень гостеприимны.

о.Никоновский (Никкана) (см.карту выше) около арх. Валлаам. В районе Красного скита. Прикрывает бухту от Ладоги.

б.Никоновская. В бухте находится пристань для больших пассажирских теплоходов, которые возят на Валаам туристов (GPS 61*22,110N 30*53,078E).

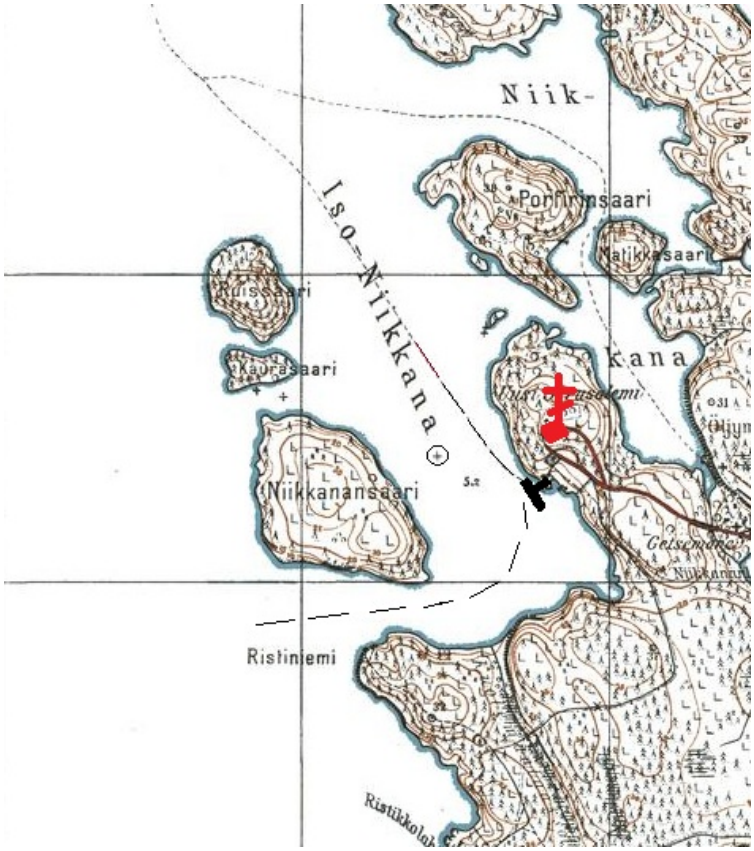

В бухте находится «Красный скит», сувенирные и продовольственные ларьки. От бухты к монастырю ходят рейсовые теплоходы типа «ОМ» и маршрутное такси. Пристать в бухте можно на маленьком пляже правее пристани, но стоять там с палаткой нельзя.

о.Порфиринсари. Между Предтеченским островом и «Красным скитом» Во время войны 39-44гг. финны установили на острове 2-57мм. орудия. Точное местоположение и состояние батареи неизвестно.

м.Петровский (Петровскиниеми) Расположен восточнее монастырской бухты и Никоновского скита. Финны установили 2-57мм. орудия. Найдено одно бетонное основание под 57мм. орудие. Найти довольно сложно, кусты трава. Есть стоянка (GPS N61 24.006 E30 57.088)

о.Ханхипаси (Малый)(Ханхи-гусь, паси- каменная плита) (GPS N61°18’49” E30°55’41”) к югу от о.Валаам - небольшой голый остров - скала. На острове расположен высокий маяк, видимый из далека. Прекрасный ориентир.
Цвет маяка – белый с красным.

ВНИМАНИЕ! Остров загрязнен радиоактивными отходами! Финский краевед Юха Таскинен, автор книги "Семь морей Ладоги" высаживался на остров с дозиметром в руках. На самом берегу уровень радиоактивности соответствует фоновому (10 мкР/час), но при приближении к маяку, уровень радиоактивности резко возрастает. Около маяка – 76 мкР/час, а около стальной двери достигает 90 мкР/час. В «застойные» времена прогрессивно было устанавливать на удалённых маяках изотопные источники энергии. Вероятно, был он и здесь. Во времена «перестройки», жители тех районов где они стояли, раскурочивали их и сдавали на цветной металл. Сколько из них потом умерло история умалчивает.

о. Оборонный (Сухой,Келисаари), около арх.Валаам (юг).
находится у самой южной окоечности Валаама.

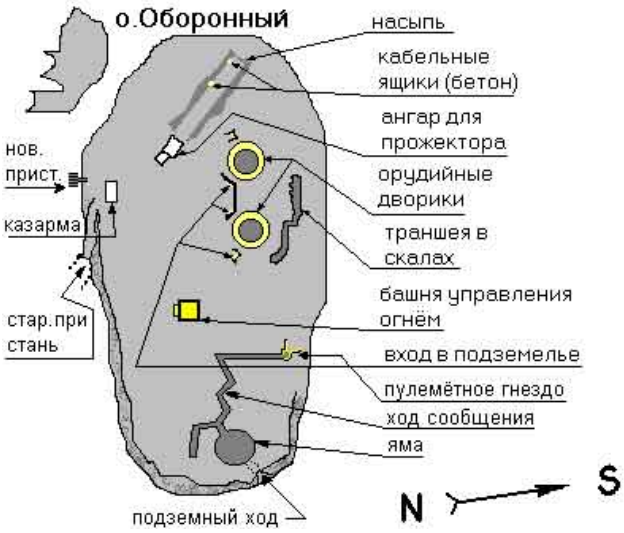

После получения Финляндией независимости на архипелаг прибыли первые военные. На островах, получивших название Оборонных и в зданиях рыбацкого поселка, разместились сторожевой флот и станция морского дозора. Во время войны 1939-40 гг. здесь находилась береговая артиллерия. 2 Финских -6дм.мор.ор.(предп. Кан 152мм). Финские фортификационные сооружения сохранились до сих пор,

Сейчас на острове есть: см. схему

1. Много ржавой колючей проволоки.
2. Два орудийных дворика в рост человека под 152мм. морские орудия, соединённых подземными помещениями, где располагался погреб боезапаса, и жил расчет орудий (орудий естественно нет).
3. Ближе к воде располагаются стрелковые ячейки, а также взорванный дот.
4. Башня управления огнём. Три этажа, бетон. Нижняя часть была обложена булыжником (остались скобы от его крепления). Внутри винтовая чугунная лестница. Наверху смотровая щель и круглый бетонный стол, а на крыше круглая площадка, вероятно для дальномера (остались следы от металлического кольца по периметру).
5. Дом, где, по-видимому, была электростанция, и хранился прожектор.
6. От дома идёт насыпь с остатками углублений под шпалы. Видимо по этой дороге выкатывали прожектор на мыс. В конце насыпи стоят небольшие бетонные ящики с железными крышками и в них остатки кабелей.
7. Хорошо сохранилась казарма и ходы сообщения, вырубленые в скалах, в рост человека.
8. Западнее башни есть яма, диаметром более 10м. С берегом яма сообщается подземным ходом длинною 10м., который выходит из скалы на высоте 5м от воды??? От ямы ведёт разветвлённая сеть ходов сообщения и через них сделаны мостки. Они расчищены от травы и деревьев.

На остров, по-видимому, возят экскурсии на катерах. Оборудована маленькая плавучая пристань, сколочен деревянный стол на бетонном основании одного из орудий.Это маленькая крепость. Остров впечатляет.

19 сентября 1944 г., После перемирия, последние финские подразделения покинули Оборонные острова
Вообще-то батареи были - на островах Хянейсеймаа (радиация), Мюкюрюку (радиация), Оборонном, Ристисари, Валааме и Мантсинсаари и на некоторых мысах и островах. Почти все эти батареи имели по два 152 мм. морских орудия с дальностью 13 км. и их круговые сектора обстрела, перекрывая друг друга, прикрывали весь северный берег Ладоги. Стоянка для яхт (GPS N61°20’19” E31°00’21”)

К сожалению остров пропал для простых смертных.
Его захватило РПЦ и 13 декабря 2015 года по благословению Святейшего Патриарха Московского и всея Руси Кирилла митрополит Санкт-Петербургский и Ладожский Варсонофий совершил чин закладки скита в честь апостола Андрея Первозванного на Оборонном острове Валаамского архипелага.
Если учитывать, что никакого скита там НИКОГДА не было, то это захват.
На исторических памятниках финской фортификации РПЦ строит ещё один ВИП скит.
Уже построена гигантская вертолётная площадка на сваях, на восточной оконечности острова.

И что самое интересное:
...Митрополит Варсонофий поздравил присутствовавших с закладкой скита и выразил уверенность, что с помощью Божией при участии благотворителей строительство будет завершено, а остров на Ладоге станет притягательным для многих паломников...

ПРИТЯГАТЕЛЬНЫМ ДЛЯ ПАЛОМНИКОВ....Скит...Скит КАРЛ....для паломников.
Это чего, Скит или дача?
То есть для вытягивания бабла , а не молитвы и монашеского подвига.
Для простых смертных и мусульман, иудеев, атеистов, итд остров ЗАКРЫТ.

Это была эталонная и очень хорошо сохранившаяся финская батарея.
Была.

о.Емельянов (Емельянсаари),около о.Валаам(юг), Около о.Оборонный. На о. Емельянове, игуменом Дамаскином был основан Свято - Авраамиевский скит, во имя преподобного Авраамия Ростовского. Житие Преп. Авраамия, в память которого он назван, - одно из свидетельств древности Валаамской обители. Согласно Житию, будущий Валаамский подвижник родился во времена Крещения Руси в семье язычников. С детства болезнью был прикован к постели. Услышав от новгородских купцов о Боге, юноша взмолился к Нему и внезапно ощутил себя здоровым, после чего отправился в новгородские монастыри, а оттуда - на Валаам. На Валааме Преподобный принял Крещение, и постриг подвизался в трудах и молитве. Впоследствии он крестил жителей Ростова Великого.
9 октября 1873 г. игумен<О. Дамаскин освятил существовавшую здесь деревянную часовню, капитально перестроенную в одноглавую церковь с высокой колокольней Архитектором Г. И. Карповым. В скиту жили шесть монахов. Красота места и малочисленность паломников из-за его удаленности привлекли богатого петербургского купца Ф. И. Тюменева. Он построил себе дом в скиту, долгое время жил там, подарил церкви иконы (ныне часть из них находится в музее г. Куопио (фин.)), а также частицу мощей Св. Иакова Боровичского. Благотворитель похоронен на старом братском кладбище (сохранился постамент креста).
В данный момент строения скита полностью разрушены. Финны разобрали церковь - боялись, что для наших орудий это будет хорошая пристрелка. Остался только фундамент, покрытый густым кустарником.
Сохранился погреб, выложенный из ярко-красного кирпича.Лет сто назад здесь были огороды - тут и там видны следы кладки, на которых монахи подсыпали землю. Посреди полянки виднеются колодец и за ним крест; надпись на красноватой плите указывает, что здесь покоится тело настоятеля скита, присланного сюда из Иссык-Кульского монастыря и скончавшегося в начале XX века.

о.Дивный (см.карту выше) около о.Валаам (юг)– Достопримечательностью Валаама является небольшой Дивный островок, «так дивно от премудрого Создателя устроенный, что имеет вид неприступной крепости, плавающей среди вод». Красивый островок с крутыми, неприступными берегами. На острове есть 6 метровый дубовый крест и "потаенная" тропа.
С Дивным связано валаамское предание, что здесь сохранились от "времен апостольских" (т.е. от времени посещения Валаамом апостолом Андреем) какие-то загадочные "кромлехи" - каменные круги. Остров занимает центральное место при входе в Дивную бухту, где якобы, близ озера Хирулампи проходили языческие обряды. Может быть, неспроста поставили монахи в центре Дивного пятиметровый крест.

б.Дивная. – находится за островом Дивный на Валааме (GPS N61 20.881 E30 59.188).

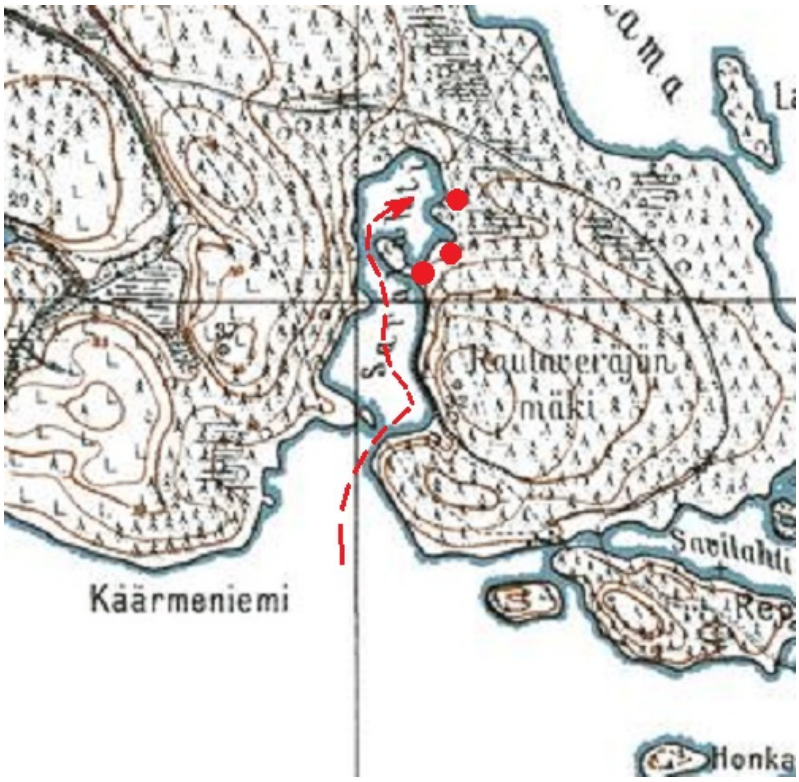

Очень извилистая и длинная. Имеет глубокий фарватер, отмеченный белыми пятнами на скалах. Стоянка часто посещается туристами. Удобна для стоянки яхт. Закрыта от ветров со всех направлений. Хорошее укрытие в шторм. От бухты идёт хорошая дорога к монастырю. Есть стоянки.
В метрах в 60-ти от побережье, около б.Дивная есть озеро Хирулампи (Страха), переименованное монахами в Крестовое. А на его диком скалистом берегу, на самой вершине, под навесом, высится очень живописный поклонный крест. На кресте есть довоенные финские автографы.
Убедительная просьба не уподоблятся финнам и ничего на кресте не писать.

о.Репосари (Между о.Емельянов и б.Дивная). Остров скалистый и совершенно не пригодный для стоянки. Здесь указан как ориентир. С западной части острова есть островок, за которым, на Валааме, есть хорошая стоянка. Галечный пляж. Стоянка с воды не видна.

о. Гранитный(о. Савватия). На берегу острова, в проливе между ним и о.Луковый есть рыбацкая избушка. Окна выбиты и кругом запах затхлости. В некоторых местах попадаются странные каменные кладки, которые можно счесть за какие-то святилища.

Залив Лещёвый (между бухтой Дивной и мысом Красный (Пунаниеми).
В глубине залива расположена официальная туристическая стоянка.
Как убежище для яхт и катеров не очень подходит. Залив открыт с юга.

м.Чёрный нос (Мустаниеми) восточный мыс Валаама. На мысу есть несколько стрелковых ячеек выложенных из камней и колючая проволока.

К западу от мыса, 250-300м. вдоль берега, на самой высокой части, на краю поляны, расположены два круглых, бетонных основания (тумбы) под 125мм. орудия и фундамент здания. К батарее можно подойти с мыса, есть тропа. Можно и с северного берега. У берега, за маленьким островком рядом с островом Бармадан (Бормотун) есть тропа. Ориентир сосна в виде скрипичного ключа или буквы «Ф». Тропа крутая.

о.Сторожевой.(Vahtisaari) см. карту выше.

Маленький островок около м.Черный нос (Мустаниеми). Остров отделен от Валаама 15-метровым проливчиком. На острове есть каменная кладка, похожая на стену, тянущаяся вдоль островка метров на 30.
Совершенно ровная площадка укреплена с одной стороны кладкой, а ровно посередине вырублены ступени, ведущие наверх, на террасу.
Предположительно это маленький огород, сделанный столетиями назад на скале.
Что касается названия Сторожевой, оно, очевидно, было дано ошибочно - из-за сходства кладки террасы с крепостными стенами.

б.Фёдоровская, на северном берегу о.Валаам.

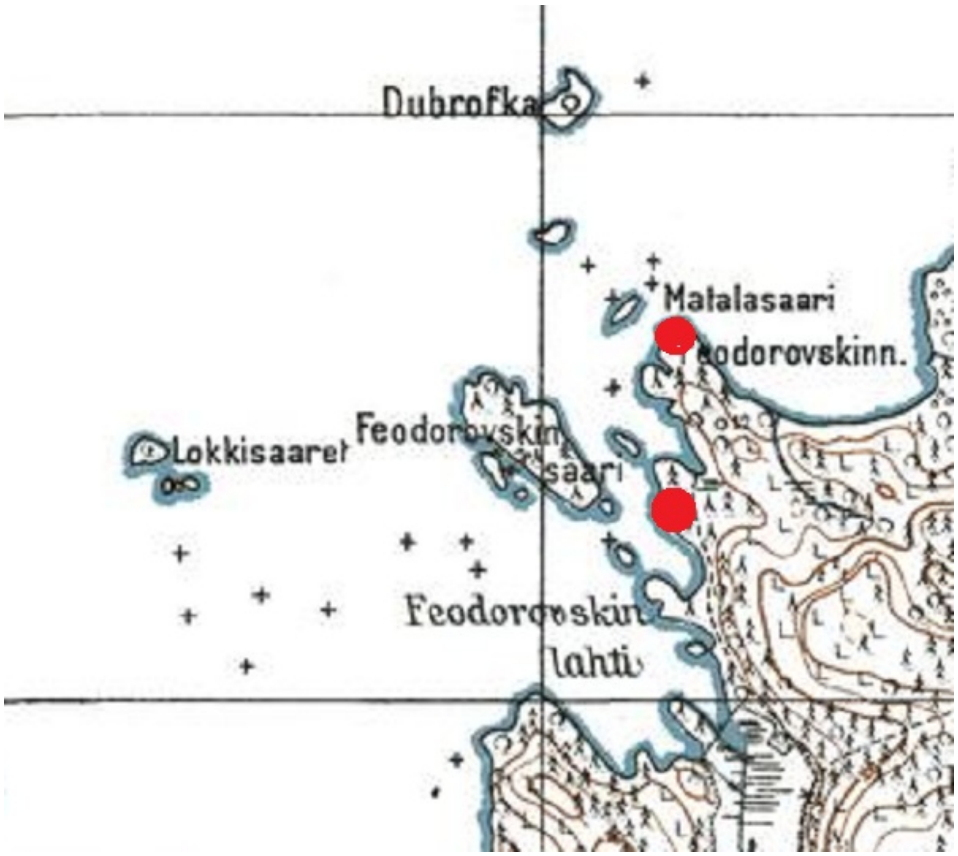

Есть небольшой песчаный пляжик, но часто бывает занят. В 50 метрах от него есть удобная, незаметная с берега стоянка для катамаранов и байдарок. На камнях. 2км. до монастыря. В бухте глубина 1-1,5м. Дно - песок. Берега – камень. При подходе быть осторожным много подводных и надводных луд. От стоянки идёт тропа, которая выводит на монастырскую дорогу, ведущую к монастырю.
В зависимости от уровня воды в Ладоге очертания береговой линии могут менятся. Некоторые пляжи могут уити под воду или наоборот появится.

Назад.

UCOZ SERVICES